

UTL DI CARAVAGGIO

A.A.2025-2026

CORSO DI GEOPOLITICA

Il grande medio Oriente

LEZIONE 1

Impero ottomano:

Una struttura ultracentenaria e
tricontinentale destinata a morire

TUTTO IL MEDIO ORIENTE NASCE CON UNA CADUTA

LA FINE DELL'IMPERO OTTOMANO È L'INIZIO DEL
MEDIO ORIENTE CONTEMPORANEO (CAOSLANDIA?)

IL SOGNO DI OSMAN



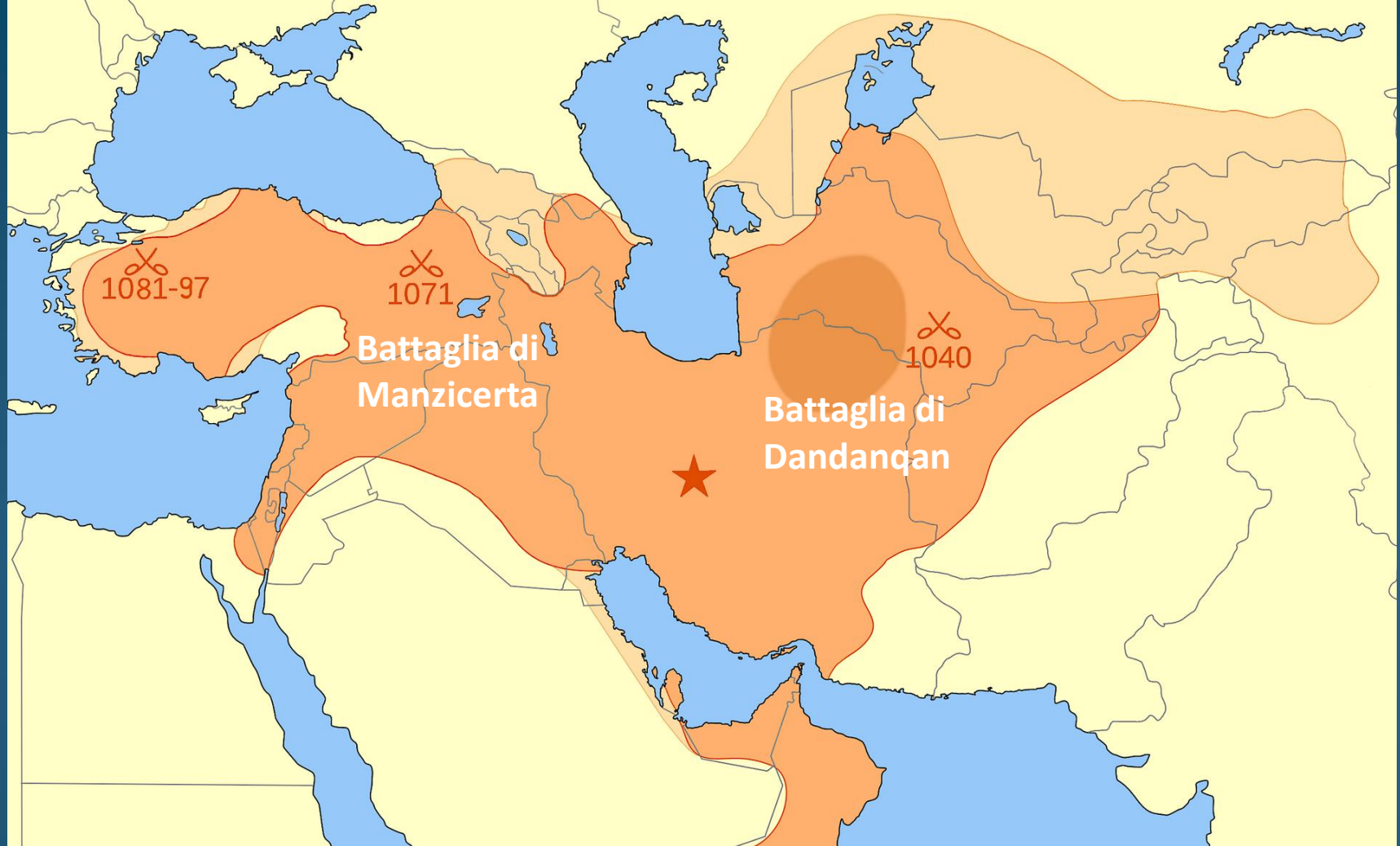
Miniatura ottomana, c.1580

“Vide che una luna sorgeva dal petto del sant’uomo e veniva ad affondare nel suo. Un albero poi germogliava dal suo torso e la sua ombra circondava il mondo. Sotto questa ombra c’erano montagne e ruscelli che scorrevano dai piedi di ogni montagna. Alcune persone bevevano da queste acque correnti, altre annaffiavano i giardini, mentre altre ancora facevano scorrere le fontane.



“...Quando Osman si svegliò raccontò la storia al sant’uomo, che disse ‘**Osman, figlio mio, congratulazioni, perché Dio ha dato l’ufficio imperiale a te e ai tuoi discendenti**’”.

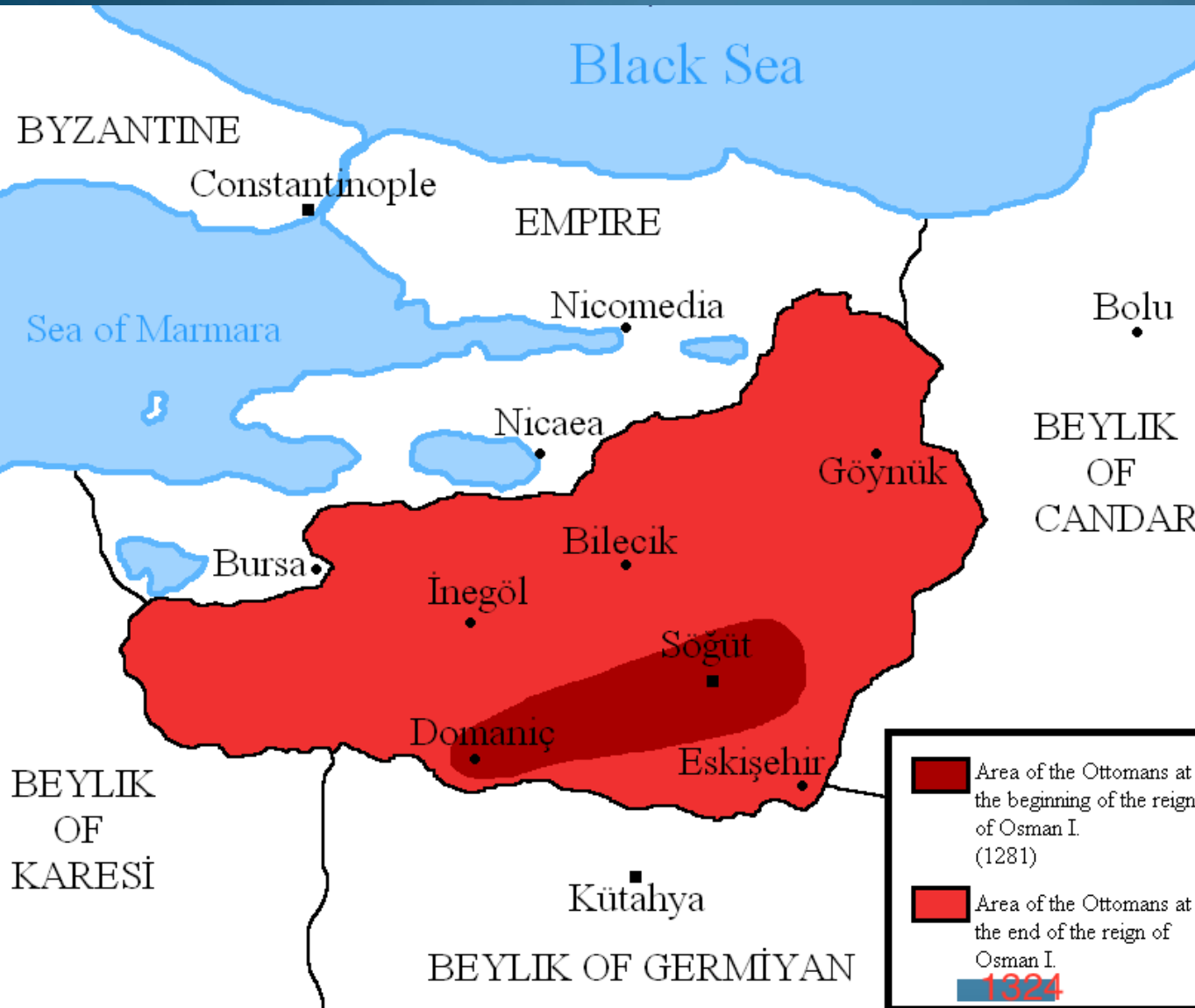
Nato intorno alla metà del XIII secolo, si tramanda che Osman, fondatore dell’Impero Ottomano, ricevette in sogno la profezia che gli annunciò il glorioso futuro dei suoi discendenti, destinati a controllare i territori attraversati dai fiumi Tigri, Eufrate, Nilo e Danubi



Il precedente

Il Sultanato selgiuchide (1037-1156) nel 1092,
alla morte di Malik Shah I

Il termine "**belik**" in ottomano si riferisce a un "**beylicato**" (in turco: beylik), che indica un territorio sotto la giurisdizione di un bey (signore). Questi beylicati erano piccoli emirati turchi musulmani che si svilupparono in Anatolia dopo la caduta del Sultanato Selgiuchide.

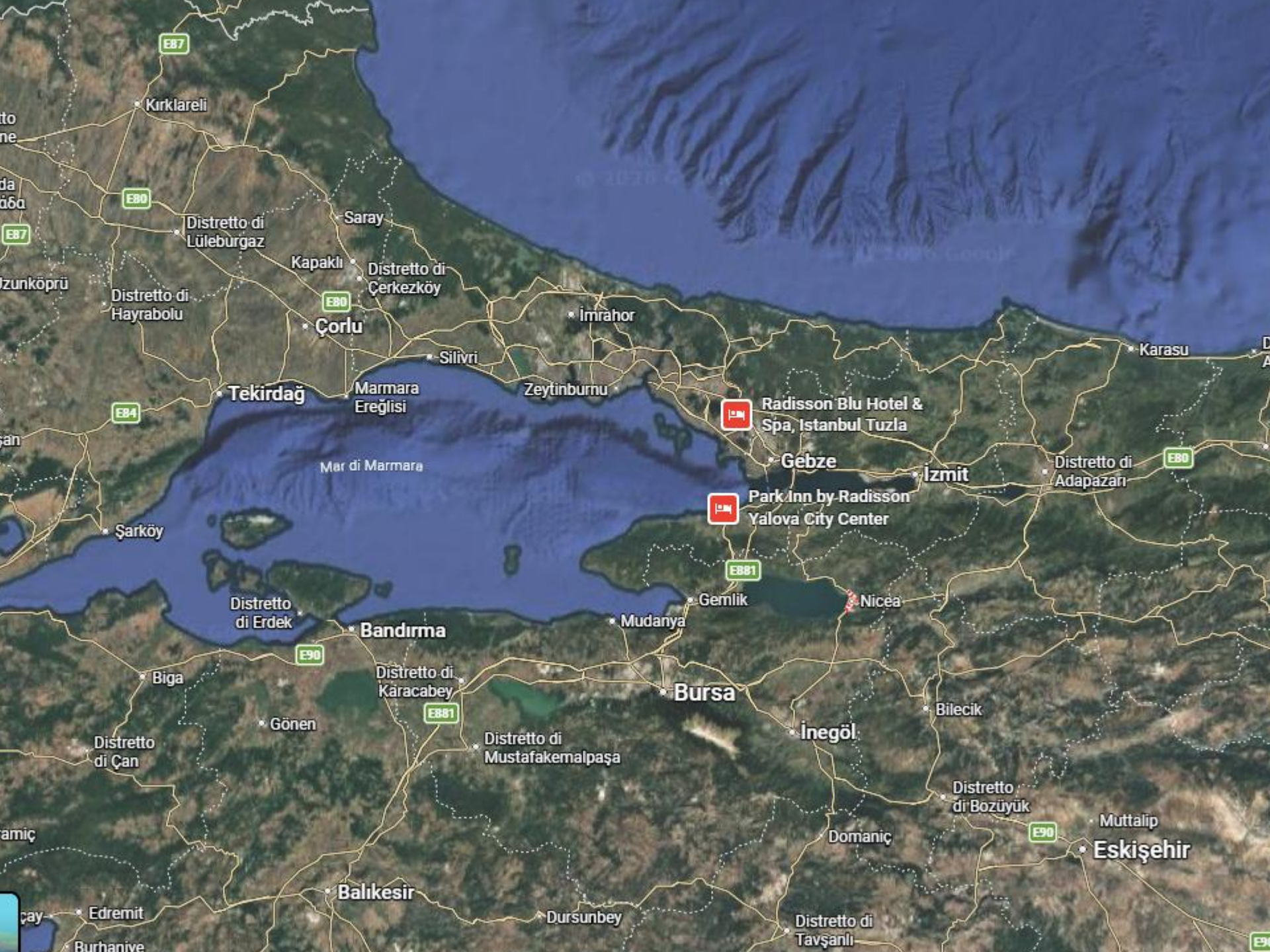


Mappa del Beylik ottomano durante il regno di Osman



1359





E87

E80

E87

Çorlu

Tekirdağ

E84

Şarköy

Distretto di Erdek

Bandırma

E90

Biga

Gönen

Distretto di Çan

Balkesir

E881

Distretto di Mustafakemalpaşa

Mudanya

Bursa

İnegöl

Park Inn by Radisson
Yalova City Center

E881

Gemlik

Nicéa

Radisson Blu Hotel & Spa,
Istanbul Tuzla

Gebze

İzmit

Distretto di Adapazarı

E80

Karasu

Imrahor

Zeytinburnu

Marmara Ereğlisi

Silivri

Kapaklı

Distretto di Çerkezköy

Saray

Distretto di Lüleburgaz

Kırklareli

Muttalıp

Eskişehir

E90

Distretto di Bozüyük

Bilecik

Domanıç

Distretto di Tavşanlı

Dursunbey

Burhanive

Edremit

çay

amiç

Distretto di Çan

Biga

Şarköy

Distretto di Erdek

Tekirdağ

Distretto di Hayrabolu

Distretto di Lüleburgaz

Kırklareli

to ne

da

ü6a

zunköprü

Distretto di Lüleburgaz

Kırklareli

to ne

da

ü6a

zunköprü


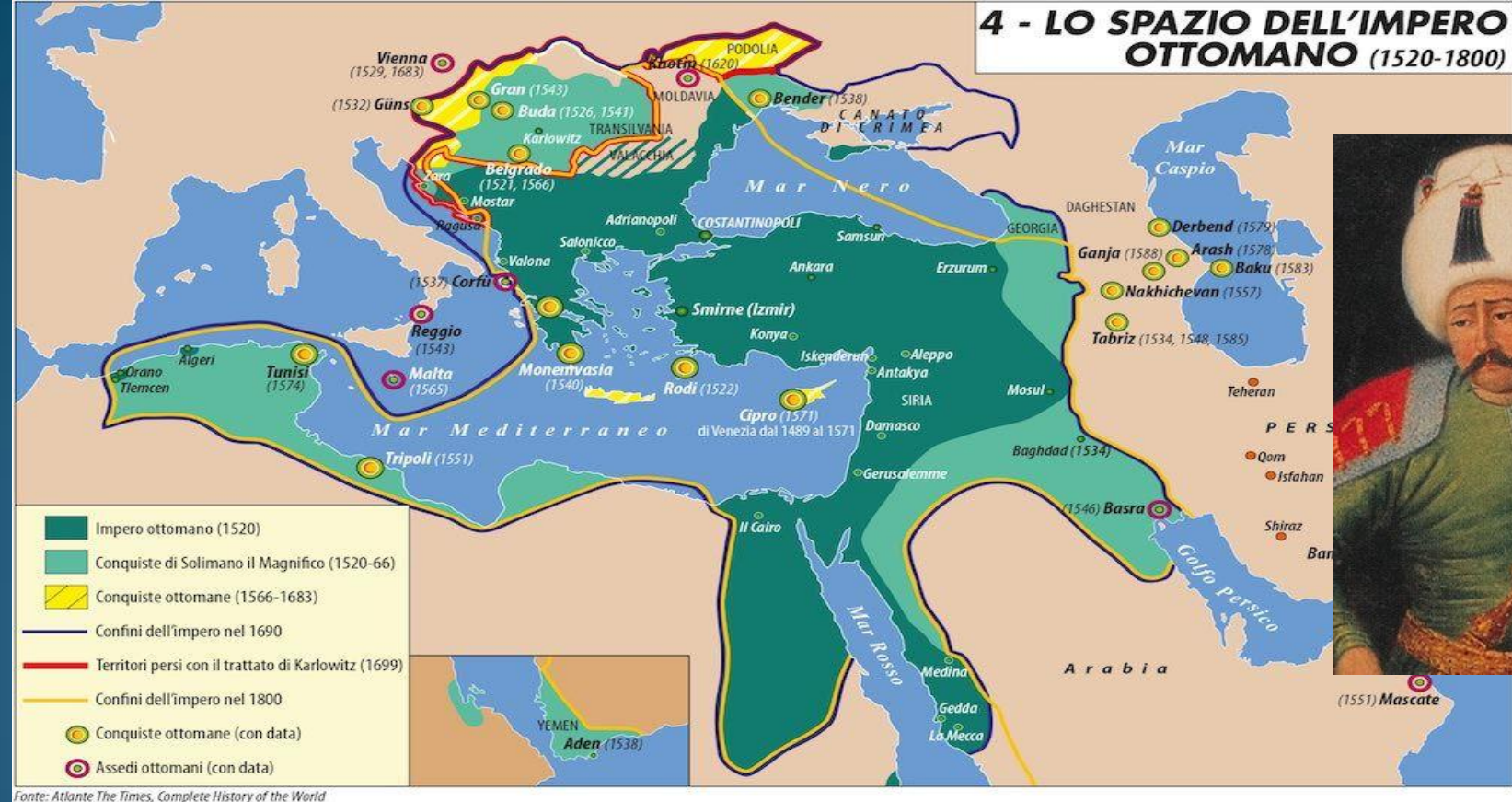


1359-1451



conquiste dal 1359 al 1451

4 - LO SPAZIO DELL'IMPERO OTTOMANO (1520-1800)




In verde scuro sono rappresentati i territori sotto la sovranità ottomana al momento della morte di Yavuz Sultan Selim (1520), conquistatore dell'Anatolia orientale, della Siria e dell'Egitto.

In verde più chiaro vengono invece indicate le conquiste del figlio di Selim, **Solimano**, che espande il controllo imperiale su Ungheria, Transilvania, Moldavia, Caucaso, Iraq, Yemen e Nordafrica. Particolarmente rilevanti sono le vittorie conseguite dal decimo sultano ottomano a Belgrado nel 1521, a Mohács (nei pressi di Buda) nel 1526, a Baghdad nel 1534, a Bender e Aden nel 1538 e a Tripoli nel 1551.



1452

1520



conquiste dal 1452 al 1520



**Nel secolo abbondante
intercorso tra la morte di
Solimano (1566) e il secondo
assedio di Vienna (già assediata
dal Magnifico nel 1529) del 1683
gli ottomani consolidano le
proprie posizioni, aggiungendo
allo spazio imperiale l'Ungheria
occidentale e la Podolia.**

4 - LO SPAZIO DELL'IMPERO OTTOMANO (1520-1800)



La sconfitta subita a Vienna (1683) inaugura la prima fase di arretramento territoriale dell'impero. Sancita formalmente dal trattato di Karlowitz del 1699, che nei Balcani riporta gli ottomani sui confini del 1520.



La battaglia di Vienna (Pauwels Casteels)

11-12 settembre 1683



1480 Otranto



**Ancora nel 1800, dunque
appena un secolo prima della
sua dissoluzione, la Porta
controllava tuttavia un territorio
ancora straordinariamente vasto,
esteso dalla Serbia all'Iraq e
dall'Algeria alla Romania.**



Sotto i sultanati di Selim I (1512-1520) e di suo figlio Solimano il Magnifico (1520-1566) l'Impero ottomano si dedicò al raggiungimento della

**necessaria profondità
strategica**

lungo i territori di confine, confermando il monopolio sull'Europa orientale con la conquista della Romania e sottomettendo Siria, Palestina, Egitto, Hijaz e Algeria.

L'annessione di Balcani, Egitto, Siria, Palestina, Anatolia, Mesopotamia e parte del Nord Africa da parte turca **prova** ancora una volta che la conformazione geografica del Medioriente **permetta e richieda** la presenza di uno e un solo Impero solamente, con heartland (epicentro) geografico fra Balcani e Asia minore, cioè a Costantinopoli

**la sostituzione storica e
geostrategica dell'Impero
Ottomano all'Impero romano
d'oriente è un fatto necessario**, più
che voluto, dettato dall'esigenza di:

- 1- dominare il Mediterraneo,
- 2-dominare i territori cuscinetto in Asia
centrale in funzione quasi esclusivamente
difensiva.

Quindi l'impero
ottomano può essere
letto come

**CREAZIONE DI UNO
SPAZIO SECURITARIO
PER IL PASSAGGIO
EST-OVEST OCEANO
PACIFICO-
MEDITERRANEO**

fine